

STUDIUM OLSZTYNA







OLSZTYN – STUDIUM UWARUNKOWAŃ I KIERUNKÓW ZAGOSPODAROWANIA PRZESTRZENNEGO





SYSTEM
ŚRODOWISKA NATURALNEGO
TERENY ZIELENI MIEJSKIEJ





UWARUNKOWANIA

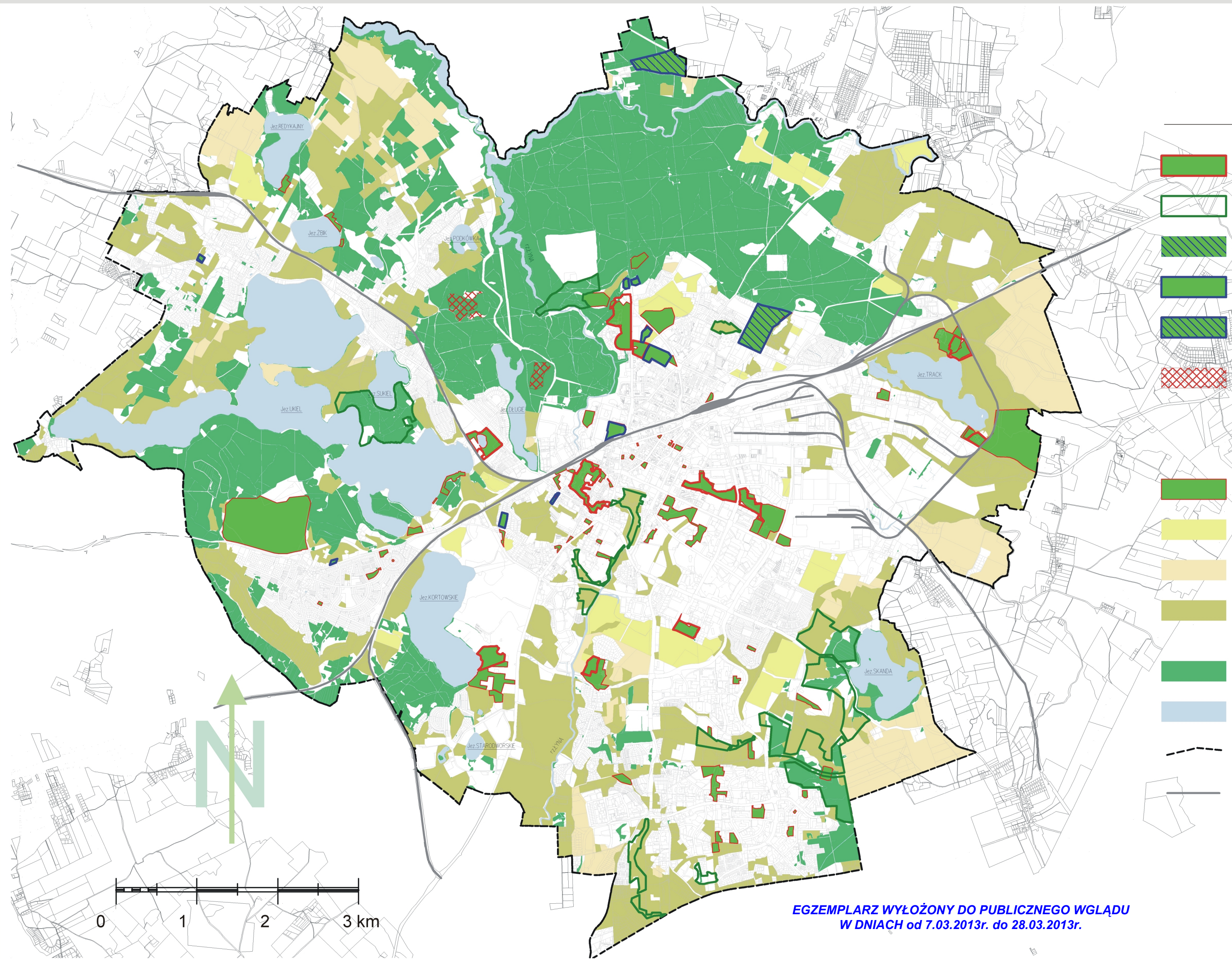
Projekt zmiany

OZNACZENIA

-  Parki istniejące
-  Parki projektowane
-  Cmentarze czynne
-  Cmentarze nieczynne, zabytkowe, objęte ochroną konserwatorską
-  Cmentarze czynne, zabytkowe, objęte ochroną konserwatorską
-  Tereny Rezerwatów przyrody

-  Obszary zieleni urządzonej
-  Tereny ogrodów działkowych
-  Tereny użytkowane rolniczo
-  Obszary zieleni nie urządzonej - krajobrazowej

-  Tereny lasów ochronnych
-  Tereny wód powierzchniowych
-  Granica miasta
-  Kolej



EGZEMPLARZ WYŁOŻONY DO PUBLICZNEGO WGLĄDU
W DNIACH od 7.03.2013r. do 28.03.2013r.

MAPA NR 1
SKALA 1:25000
Załącznik nr 1 do Uchwały Nr LXII / 724 / 2010
Rady Miasta Olsztyn z dnia 26 maja 2010 r.
ZMIENIONEJ Uchwałą Nr
Rady Miasta Olsztyn z dnia
Wykonano w Wydz. Rozwoju Miasta
UM Olsztyn, 2013r.

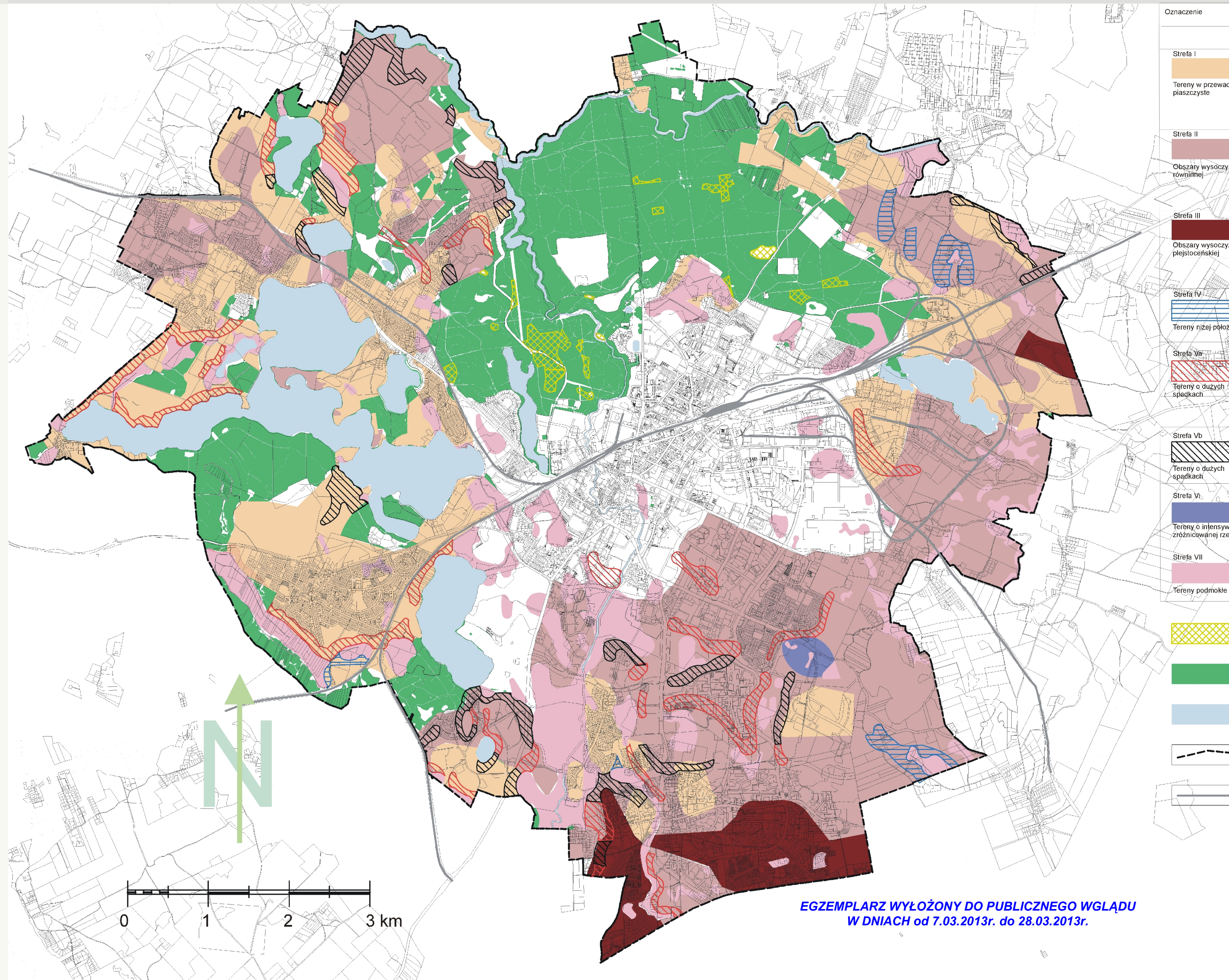
STUDIUM OLSZTYNA

OLSZTYN – STUDIUM UWARUNKOWAŃ I KIERUNKÓW ZAGOSPODAROWANIA PRZESTRZENNEGO

SYSTEM ŚRODOWISKA
NATURALNEGO –
WARUNKI FIZJOGRAFICZNE TERENU
PRZYDATNOŚĆ POD ZABUDOWĘ

UWARUNKOWANIA

Projekt zmiany



Oznaczenie	Charakterystyka terenu	Ocega terenu	Wnioski
Strefa I Tereny w przewadze piaszczyste	Obszary w przewadze piaszczyste, (grunty wodnolodowcowe i lodowcowe). Stopien zagęszczenia tych gruntów określa sie orientacyjnie na podstawie ich genezy na sz. = 0,5. Rzeźba spokojna. Deniwelacje rzędu 5 m, spadki tylko lokalnie przekraczaja 5%. Woda gruntowa z rezerwy głębiej niż 2 m p. t. Gleby słabe i najslabsze (V i VI kl). Warunki klimatyczne korzystne. Warunki dopuszczalnych naprężeń jednostkowych "K20" rzędu 2-3 kG/cm2.	Tereny o korzystnych warunkach fizjograficznych pod zabudowę.	Tereny te w maksymalnym stopniu nalezy przeznaczyc pod zabudowę.
Strefa II Obszary wysoczyzny rowninskiej	Obszary wysoczyzny rowninskiej i falistej (z rzeźbą jak w strefie I. W podłożu grunty spójne (głównie gliny zwałowe) konystencji plastycznej i twardo-plastycznej oraz w lokalnych drobnych zagłębieniach – grunty próchnicze o miąższości do 1,5m. Staly poziom wód gruntowych występuje głębiej niż 2m p. t. I. lecz sączenia okresowo mogą się pojawiać płycej. W podmołkach zagłębieniach terenu występują na głębokości do 1m. Dominuje spływ wód opadowych nad infiltracją a ich ubytek naturalny odbywa się głównie przez ewaporację. Gleby są średniej jakości (w większości klasy IVa i IVb). Warunki klimatyczno-zdrowotne dobre. Orientacyjne warunki dopuszczalnych naprężeń jednostkowych "K20" 1,5-2,0 kG/cm2.	Tereny o korzystnych warunkach fizjograficznych pod zabudowę. Ze względu na możliwość występowania płytkich wód gruntowych przynajmniej lokalnie oraz fragmentarycznie gruntów humusowych, są gorsze niż tereny strefy I.	Tereny te nalezy przeznaczyc pod zabudowę.
Strefa III Obszary wysoczyzny plejstoceńskiej	Obszar wysoczyzny plejstoceńskiej pod względem geomorficznym i geotechnicznym zbliżony do strefy II. Genezy nie są to bory zwałowe i zastanowie o większej zawartości frakcji słowej niż grunty strefy II. Gleby dobre, głównie IIIa-IIIb klasy. Są to tereny o najlepszych glebach w rejonie Olsztyna. Poza glebami warunki fizjograficzne tej strefy zbliżone do warunków strefy II.	Warunki fizjograficzne zbliżone do warunków strefy II	Tereny te nalezy przeznaczyc pod zabudowę.
Strefa IV Tereny niżej położone	Tereny niżej położone (lokalne obniżenia) o gorszych warunkach fizjograficznych niż w strefach I-III ze względu na gorsze warunki termiczno-wilgotnościowe (inwersyjny charakter i skłonność do zamglenia) oraz płytsze występowanie wód gruntowych (płycej niż 2 m p. t.).	Tereny te wymagaja przystosowania pod zabudowę (uregulowania warunków wodnych).	Nie nalezy wprowadzac zabudowy mieszkaniowej.
Strefa Va Tereny o dużych spadkach	Tereny o dużych spadkach – > 10%, są to zbocza dolin i pagórków w obrębie wysoczyzny. Warunki grunto-wodne i gleby jak w strefach I i II. Warunki solne dobre.	Tereny niekorzystne pod zabudowę ze względu na duże spadki. Wprowadzenie zabudowy wymaga dużych prac ziemnych, mogących uruchomic procesy zbczowe.	Tereny te nalezy chronic przed erozją
Strefa Vb Tereny o dużych spadkach	Tereny o dużych spadkach – > 10%, są to zbocza dolin i pagórków w obrębie wysoczyzny. Warunki grunto-wodne i gleby jak w strefach I i II. Warunki solne zle.	Tereny niekorzystne pod zabudowę ze względu na duże spadki. Wprowadzenie zabudowy wymaga dużych prac ziemnych, mogących uruchomic procesy zbczowe. Zle warunki solne.	Tereny te nalezy przewidziec pod zadzwieznia.
Strefa VI Tereny o intensywnie różnicowanej rzeźbie	Tereny o intensywnie różnicowanej rzeźbie. Deniwelacje przekraczają 10m a spadki na zboczach są większe niż 10%. Obniżenia między pagórkami są w większości podmokle i często wypełnione gruntami organicznymi. Zróżnicowane są gleby i warunki grunto-wodne, termiczno-wilgotnościowe i solne.	Tereny niekorzystne pod zabudowę ze względu na duże spadki oraz warunki grunto-wodne, termiczno-wilgotnościowe i solne.	Tereny te nalezy zadzwieznia i pozostawic w dotychczasowym użytkowaniu.
Strefa VII Tereny podmokłe	Obszary dolin rzecznych i podmokłych zagłębien bazodrypowych. W podłożu występują grunty bagienne z wodą gruntową ca 0,5-1,0 m p. t. Niekorzystne są również warunki termiczno-wilgotnościowe.	Tereny charakteryzujace się zespołem niekorzystnych cech (słabonosiłne grunty, płytka woda gruntowa, inwersja termiczna).	Na tereny te nie nalezy wprowadzac zadnej zabudowy. Uzytkowac jako tereny różnorodnej zielezonia.

- Lasy nieprzydatne pod turystykę: olsy, bór bagienny, bór wilgotny
- Tereny las ochronnych
- Tereny wód powierzchniowych
- Granica miasta
- Kolej

MAPA NR 2
SKALA 1:25000
Załącznik nr 1 do Uchwały Nr LXII / 724 / 2010
Rady Miasta Olsztyn z dnia 26 maja 2010 r.
ZMIENIONEJ Uchwałą Nr
Rady Miasta Olsztyn z dnia

Wykonano w Wydz. Rozwoju Miasta
UM Olsztyn, 2013r.

EGZEMPLARZ WYŁOŻONY DO PUBLICZNEGO WGLĄDU
W DNIACH od 7.03.2013r. do 28.03.2013r.

STUDIUM OLSZTYNA




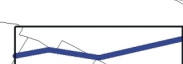










OLSZTYN – STUDIUM UWARUNKOWAŃ I KIERUNKÓW ZAGOSPODAROWANIA PRZESTRZENNEGO

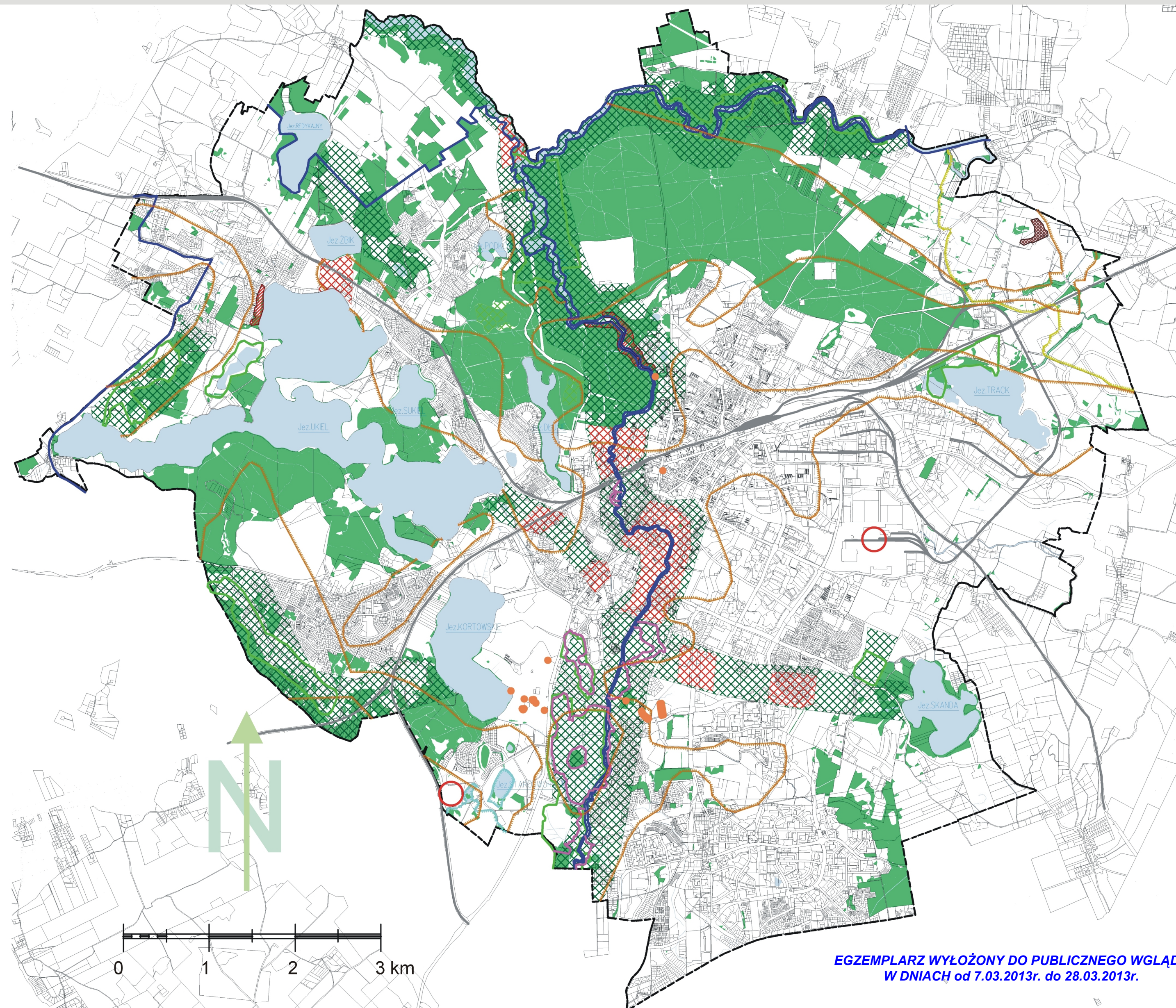
SYSTEM ŚRODOWISKA
NATURALNEGO –
OCHRONA I ZAGROŻENIA

UWARUNKOWANIA

Projekt zmiany

OZNACZENIA

-  Tereny rezerwatów przyrody
-  Tereny cenne przyrodniczo postulowane do objęcia ochroną
-  Korytarze ekologiczne
-  Słabe ogniwa korytarzy ekologicznych
-  Zasięg Obszaru Chronionego Krajobrazu Doliny Środkowej Łyny
-  Strefa ochrony pośredniej ujęcia wody Kortowo
-  Projektowana strefa ochrony pośredniej ujęcia wody Wadąg
-  Projektowane obszary o zaostrożonych rygorach głównego zbiornika wód podziemnych nr 213 (stopień zagrożenia silny i średni)
-  Tereny zagrożone powstawaniem osuwisk
-  Zasięg terenów zalewowych, narażonych na niebezpieczeństwo powodzi
-  Udokumentowane złoża iltów "Karolin"
-  Emitory zanieczyszczeń powietrza
-  Pomniki przyrody, aleje zabytkowe
-  Tereny lasów ochronnych
-  Tereny wód powierzchniowych
-  Granica miasta
-  Kolej



EGZEMPLARZ WYŁOŻONY DO PUBLICZNEGO WGLĄDU
W DNIACH od 7.03.2013r. do 28.03.2013r.

MAPA NR 3

SKALA 1:25000

Załącznik nr 1 do Uchwały Nr LXII / 724 / 2010
Rady Miasta Olsztyn z dnia 26 maja 2010 r.
ZMIENIONEJ Uchwałą Nr
Rady Miasta Olsztyn z dnia

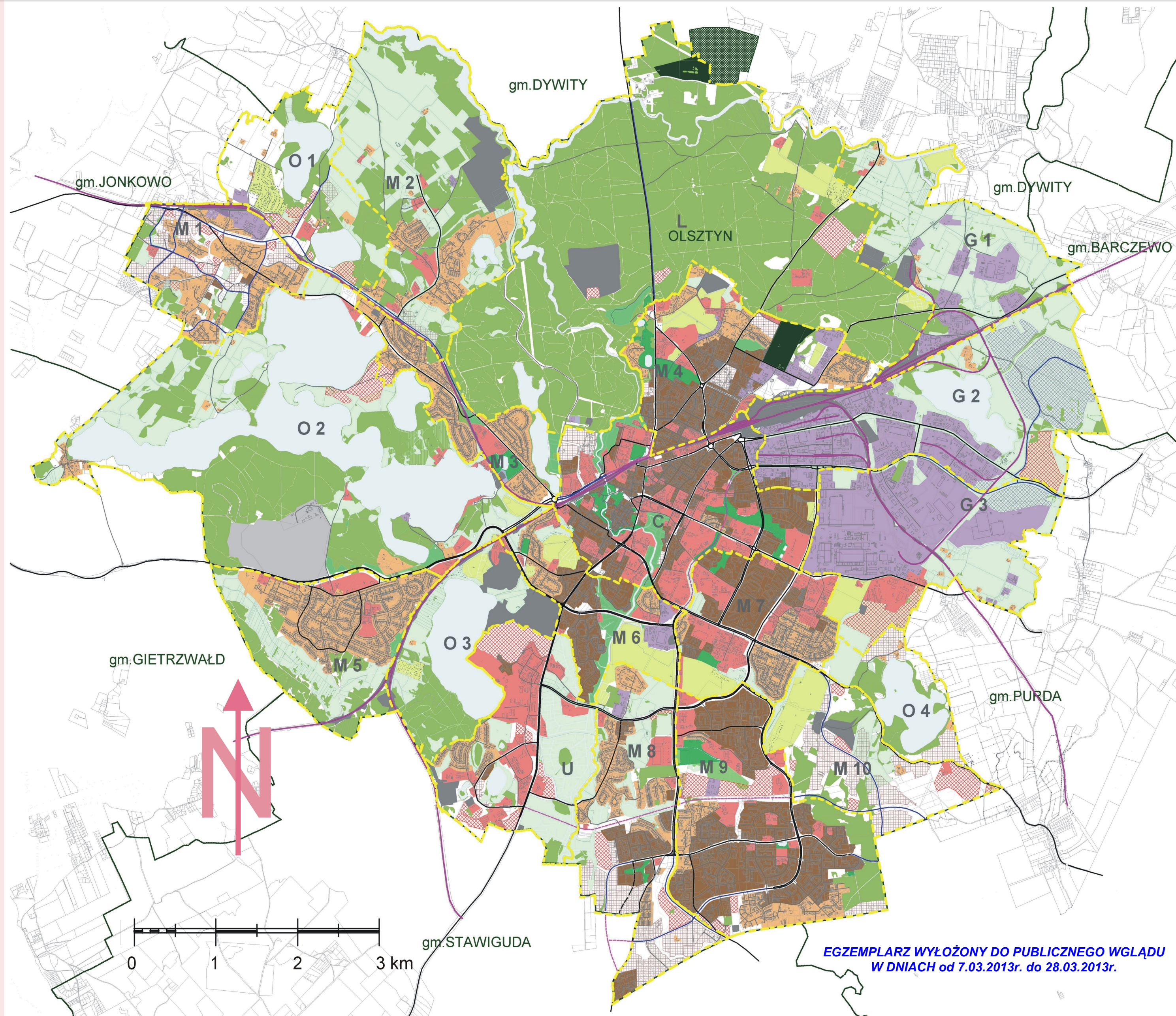
Wykonano w Wydz. Rozwoju Miasta
UM Olsztyn, 2013r.

STUDIUM OLSZTYNA

OLSZTYN – STUDIUM UWARUNKOWAŃ I KIERUNKÓW ZAGOSPODAROWANIA PRZESTRZENNEGO

STAN ISTNIEJĄCY
ZAGOSPODAROWANIA

UWARUNKOWANIA



Projekt zmiany

OZNACZENIA

- Zabudowa mieszkaniowa wielorodzinna
- Zabudowa mieszkaniowa jednorodzinna
- Zabudowa przemysłowo-składowa
- Zabudowa usługowa
- Tereny zamknięte
- Rezerwy terenów zabudowy mieszkaniowej
- Rezerwy terenów zabudowy usługowej
- Rezerwy terenów zabudowy przemysłowo-składowej
- Lasy
- Cmentarze
- Parki i zieleńce
- Zieleń rekreacyjna nieurządzona
- Ogrody działkowe
- Tereny otwarte – zieleń nieurządzona
- Wody
- Komunikacja kołowa – ulice główne, zbiorcze, lokalne
- Komunikacja kołowa – pozostałe ulice
- Kolej

MAPA NR 4

SKALA 1:25000

Załącznik nr 1 do Uchwały Nr LXII / 724 / 2010
Rady Miasta Olsztyn z dnia 26 maja 2010 r.
ZMIENIONEJ Uchwałą Nr
Rady Miasta Olsztyn z dnia

Wykonano w Wydz. Rozwoju Miasta
UM Olsztyna, 2013r.

EGZEMPLARZ WYŁOŻONY DO PUBLICZNEGO WGLĄDU
W DNIACH od 7.03.2013r. do 28.03.2013r.

STUDIUM OLSZTYNA











OLSZTYN –STUDIUM UWARUNKOWAŃ I KIERUNKÓW ZAGOSPODAROWANIA PRZESTRZENNEGO

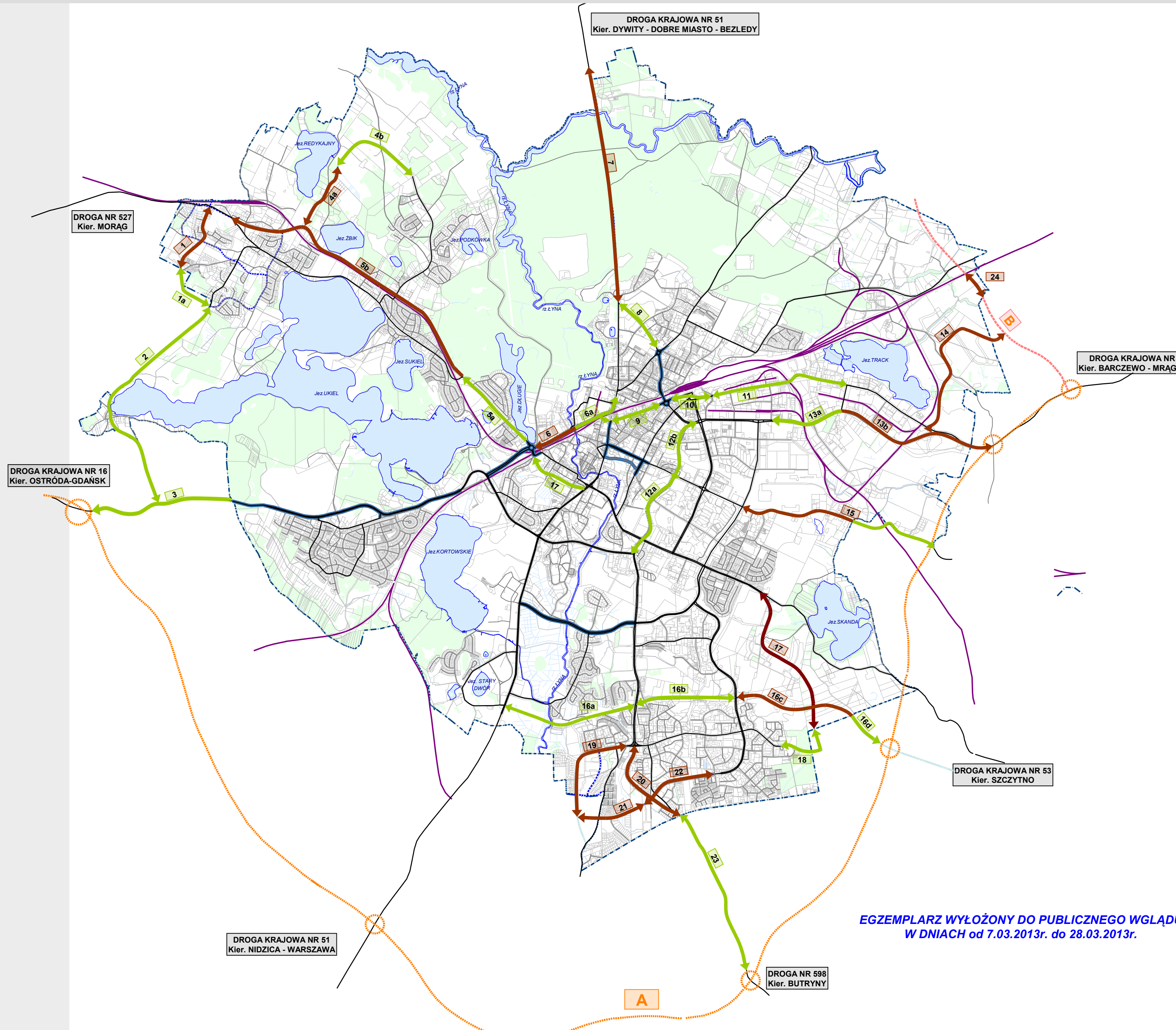
UKŁAD
KOMUNIKACYJNY
UWARUNKOWANIA

Projekt zmiany

OLSZTYN

UKŁAD KOMUNIKACYJNY – ZESTAWIENIE PLANÓW
INWESTYCYJNYCH

-  ISTNIEJĄCE ULICE KLASY G, Z, L
-  ISTNIEJĄCE ULICE POZOSTAŁE
-  ULICE ISTN. POWSTAŁE LUB ZMODERNIZOWANE PO ROKU 2005
-  PROJEKTOWANE ULICE POZA GRANICAMI GM. OLSZTYN, UWZGLĘDNIONE W PLANACH
-  POŁUDNIOWY ODCINEK OBWODNICY M. OLSZTYN, W TRAKCIE PROCEDURY DEC. O POZWOLENIU NA BUDOWĘ
-  PÓŁNOCNY ODCINEK OBWODNICY M. OLSZTYN, W TRAKCIE NEGOCJACJI TRASY Z GMINAMI OŚCIENNYMI, wg preferencji GDDKiA
-  PROJEKTOWANE ODCINKI ZAPISANE W MPZP
-  PROJEKTOWANE ODCINKI NIE ZAPISANE W MPZP
-  KOLEJ
-  GRANICA MIASTA OLSZTYN



EGZEMPLARZ WYŁOŻONY DO PUBLICZNEGO WGLĄDU
W DNIACH od 7.03.2013r. do 28.03.2013r.

MAPA NR 5

Załącznik nr 1 do Uchwały Nr LXII / 724 / 2010
Rady Miasta Olsztyn z dnia 26 maja 2010 r.
ZMIENIONEJ Uchwałą Nr
Rady Miasta Olsztyn z dnia

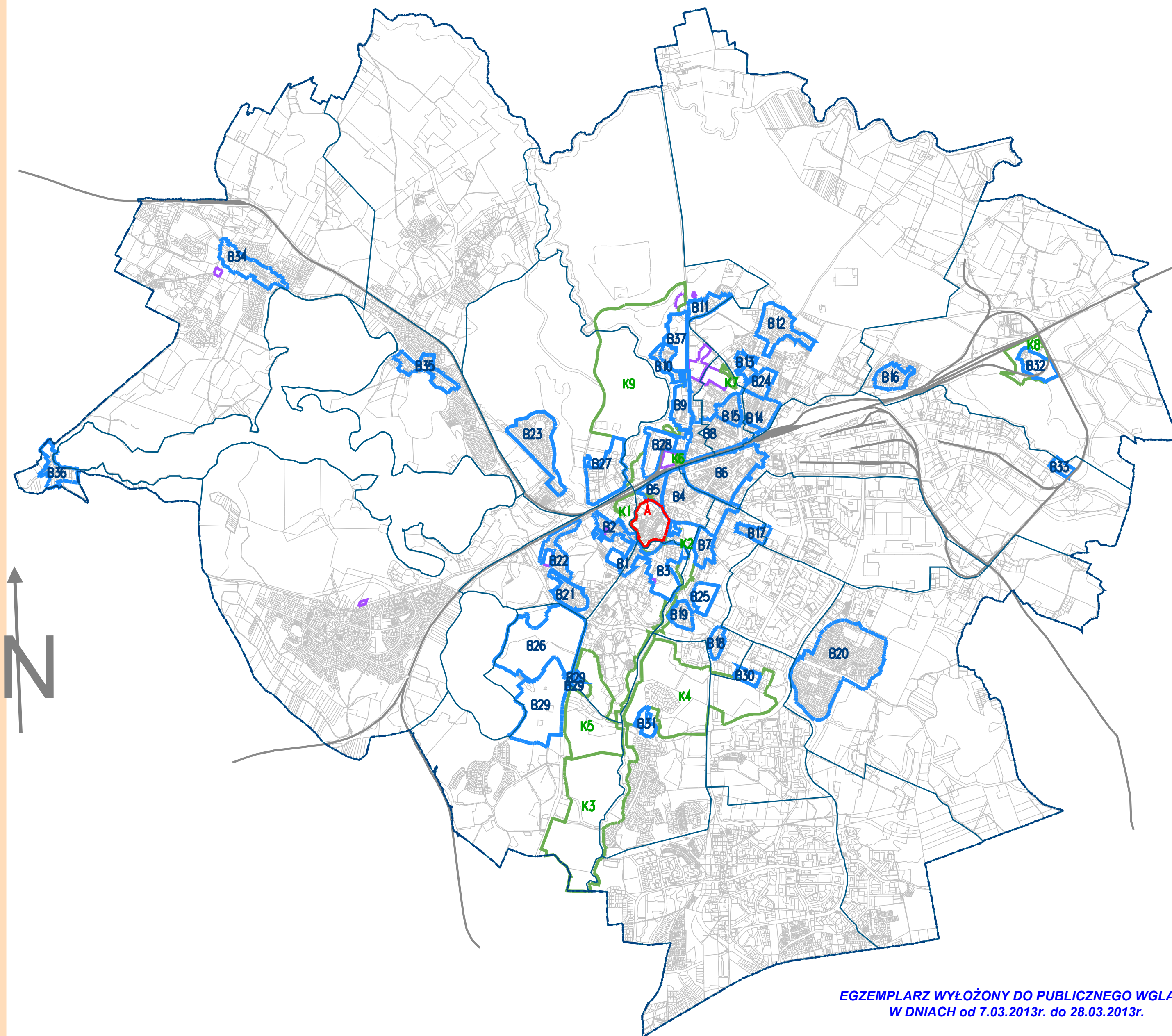
Wykonano w Wydz. Rozwoju Miasta
UM Olsztyn, 2013r.

STUDIUM OLSZTYNA

OLSZTYN – STUDIUM UWARUNKOWAŃ I KIERUNKÓW ZAGOSPODAROWANIA PRZESTRZENNEGO

STREFY OCHRONY
KONSERWATORSKIEJ
UWARUNKOWANIA

Projekt zmiany



-  Parki, cmentarze
-  Strefa ochrony krajobrazu
-  Strefa B - częściowej ochrony konserwatorskiej
-  Strefa A - pełnej ochrony konserwatorskiej

-  Granica miasta
-  Kolej

MAPA NR 6

Załącznik nr 1 do Uchwały Nr LXII / 724 / 2010
Rady Miasta Olsztyn z dnia 26 maja 2010 r.
ZMIENIONEJ Uchwałą Nr
Rady Miasta Olsztyn z dnia

EGZEMPLARZ WYŁOŻONY DO PUBLICZNEGO WGLĄDU
W DNIACH od 7.03.2013r. do 28.03.2013r.

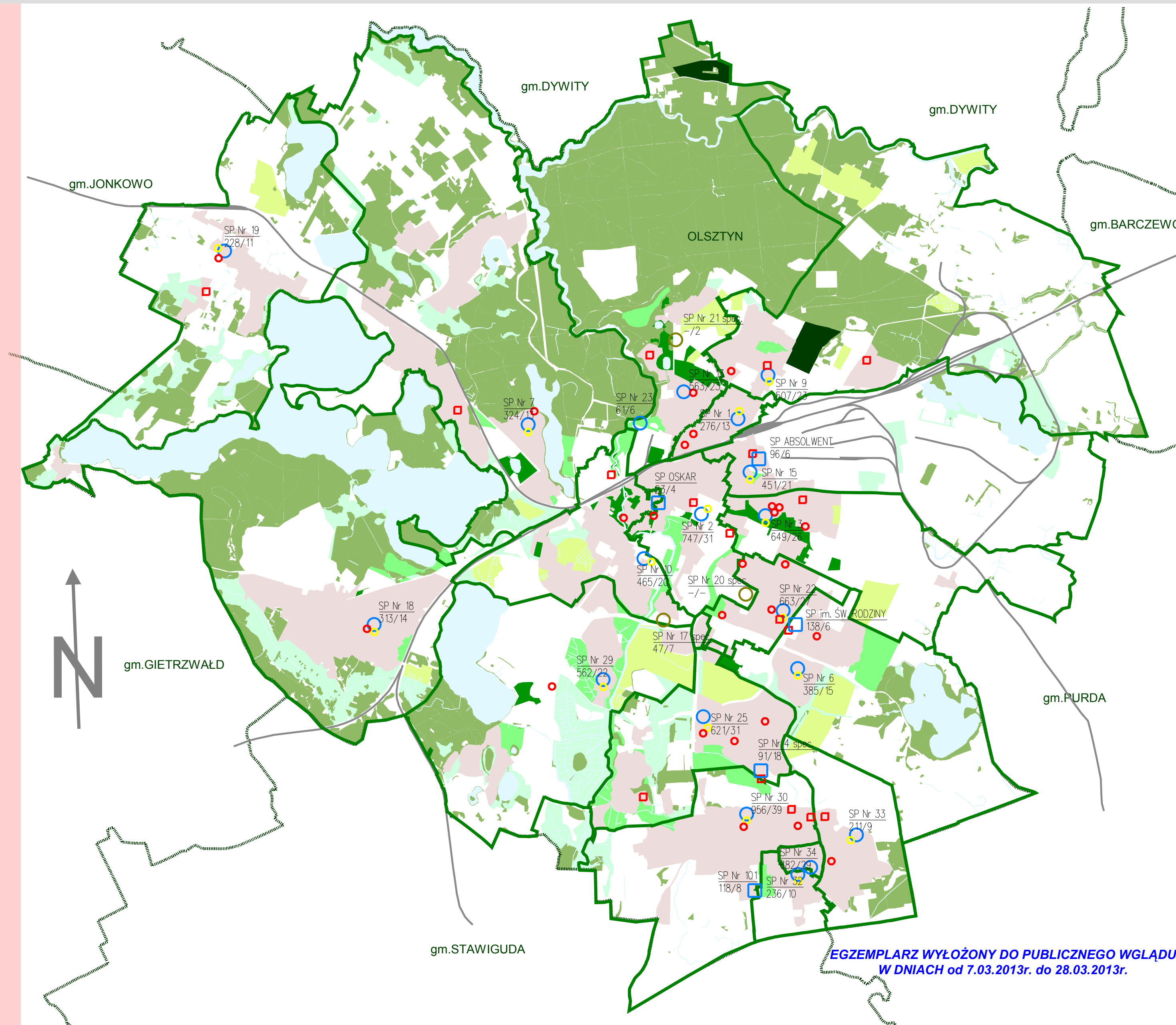
Wykonano w Wydz. Rozwoju Miasta
UM Olsztyn, 2013r.

STUDIUM OLSZTYNA

OLSZTYN –STUDIUM UWARUNKOWAŃ I KIERUNKÓW ZAGOSPODAROWANIA PRZESTRZENNEGO

ROZMIESZCZENIE SZKOŁ
PODSTAWOWYCH
I PRZEDSZKOLI
UWARUNKOWANIA

Projekt zmiany



- Przedszkola publiczne
- Przedszkola niepubliczne
- Oddziały „0” przy szkołach podstawowych
- Szkoły podstawowe publiczne
- Szkoły podstawowe niepubliczne
- Szkoły specjalne
- Granica rejonów spisowych szkół podstawowych
- SP Nr 18 313/14
Numerzy szkół podstawowych
ilość uczniów/ilość oddziałów
- Tereny zabudowy mieszkaniowej

- Granica miasta
- Wody otwarte
- Las

MAPA NR 7

Załącznik nr 1 do Uchwały Nr LXII / 724 / 2010
Rady Miasta Olsztyn z dnia 26 maja 2010 r.
ZMIENIONEJ Uchwałą Nr
Rady Miasta Olsztyn z dnia

EGZEMPLARZ WYŁOŻONY DO PUBLICZNEGO WGLĄDU
W DNIACH od 7.03.2013r. do 28.03.2013r.

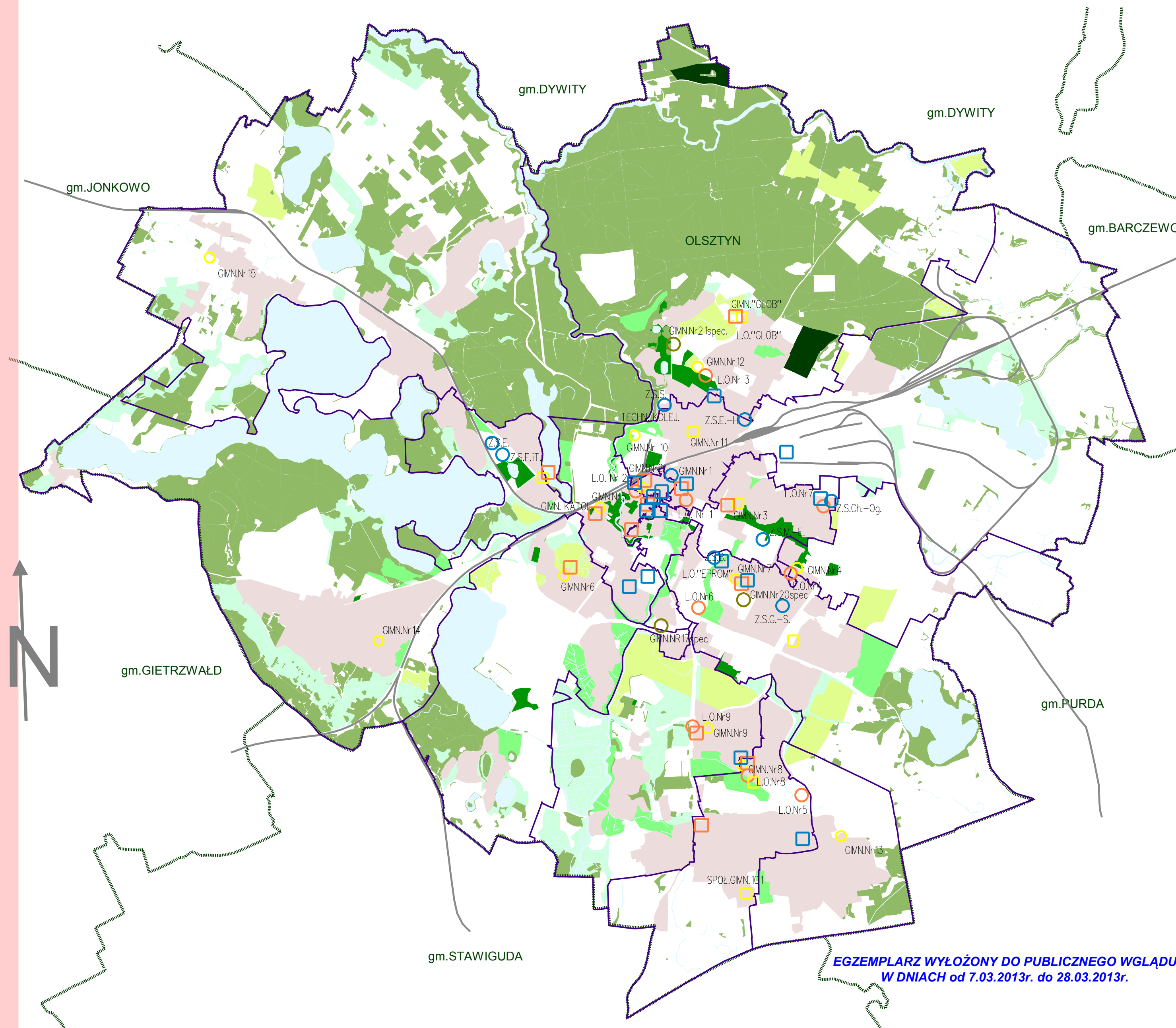
Wykonano w Wydz. Rozwoju Miasta
UM Olsztyn, 2013r.

STUDIUM OLSZTYNA

OLSZTYN –STUDIUM UWARUNKOWAŃ I KIERUNKÓW ZAGOSPODAROWANIA PRZESTRZENNEGO

ROZMIESZCZENIE SZKÓŁ
PONADPODSTAWOWYCH
UWARUNKOWANIA

Projekt zmiany



- Gimnazja publiczne
- Gimnazja niepubliczne
- Licea ogólnokształcące publiczne
- Licea ogólnokształcące niepubliczne
- Szkoły zawodowe publiczne
- Szkoły zawodowe niepubliczne
- Szkoły specjalne
- Granica rejonów spisowych gimnazjów

Tereny zabudowy mieszkaniowej

- Granica miasta
- Wody otwarte
- Las

MAPA NR 8

Załącznik nr 1 do Uchwały Nr LXII / 724 / 2010
Rady Miasta Olsztyn z dnia 26 maja 2010 r.
ZMIENIONEJ Uchwałą Nr
Rady Miasta Olsztyn z dnia

EGZEMPLARZ WYŁOŻONY DO PUBLICZNEGO WGLĄDU
W DNIACH od 7.03.2013r. do 28.03.2013r.

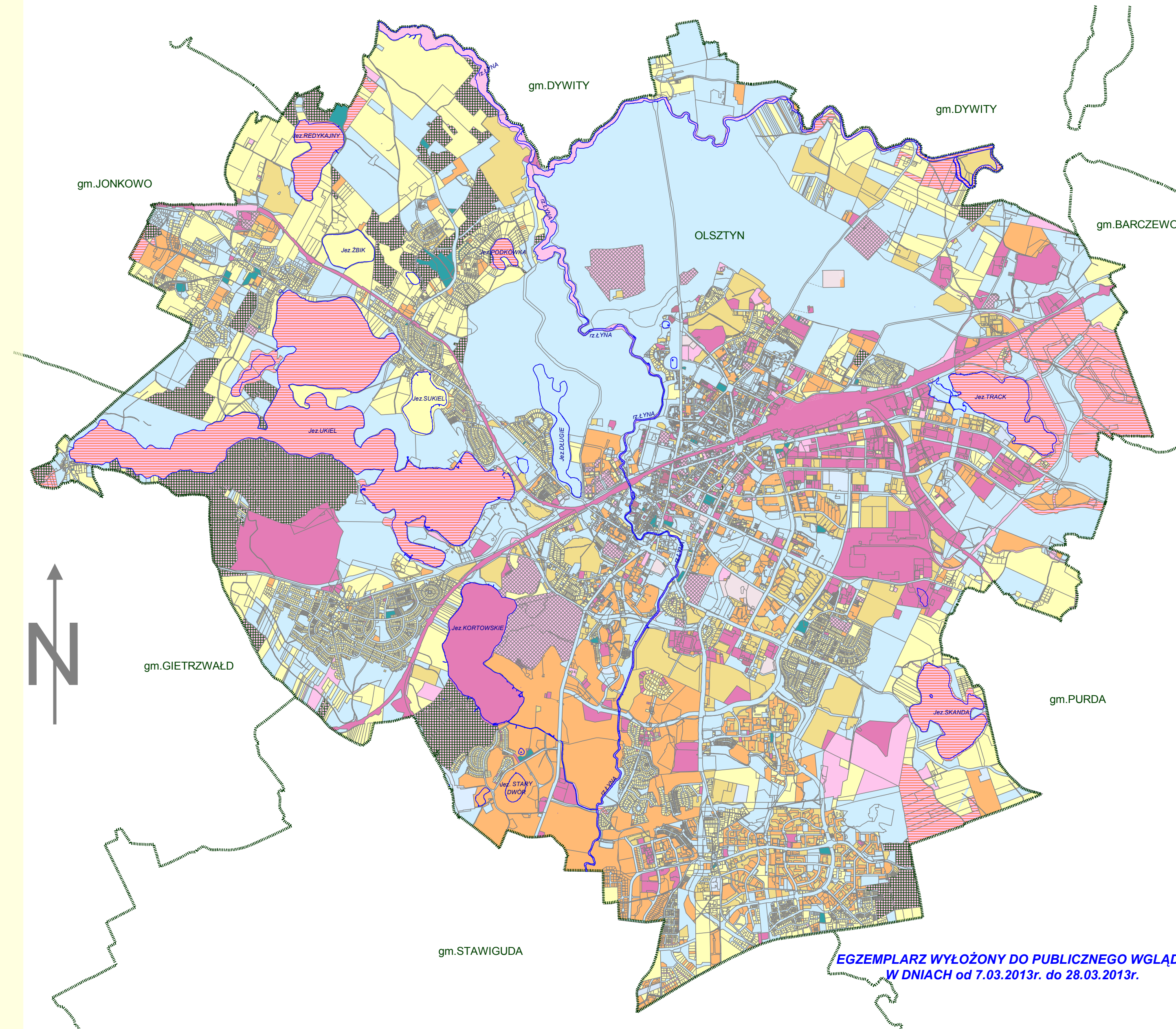
Wykonano w Wydz. Rozwoju Miasta
UM Olsztyn, 2013r.

STUDIUM OLSZTYNA

OLSZTYN –STUDIUM UWARUNKWAŃ I KIERUNKÓW ZAGOSPODAROWANIA PRZESTRZENNEGO

STAN PRAWNY
WŁADANIA
UWARUNKOWANIA

Projekt zmiany



- Grunty Gminy Olsztyn
- Grunty Skarbu Państwa
- Grunty pozost. Jednostek Sam. Terytorialnego
- Grunty S P w uż. wieczystym
- Grunty pozostałych jedn. sam. teryt. w uż. wieczystym
- Grunty Gminy w uż. wieczystym
- Grunty osób fizycznych
- Grunty osób prawnych
- Zasób własności rolnej SP
- Państwowe Gospodarrstwa Leśne SP
- Państwowe Jednostki Organizacyjne SP
- Grunty kościołów i związków wyznaniowych

Granica miasta



MAPA NR 9
Załącznik nr 1 do Uchwały Nr LXII / 724 / 2010
Rady Miasta Olsztyn z dnia 26 maja 2010 r.
ZMIENIONEJ Uchwałą Nr
Rady Miasta Olsztyna z dnia

EGZEMPLARZ WYŁOŻONY DO PUBLICZNEGO WGLĄDU
W DNIACH od 7.03.2013r. do 28.03.2013r.

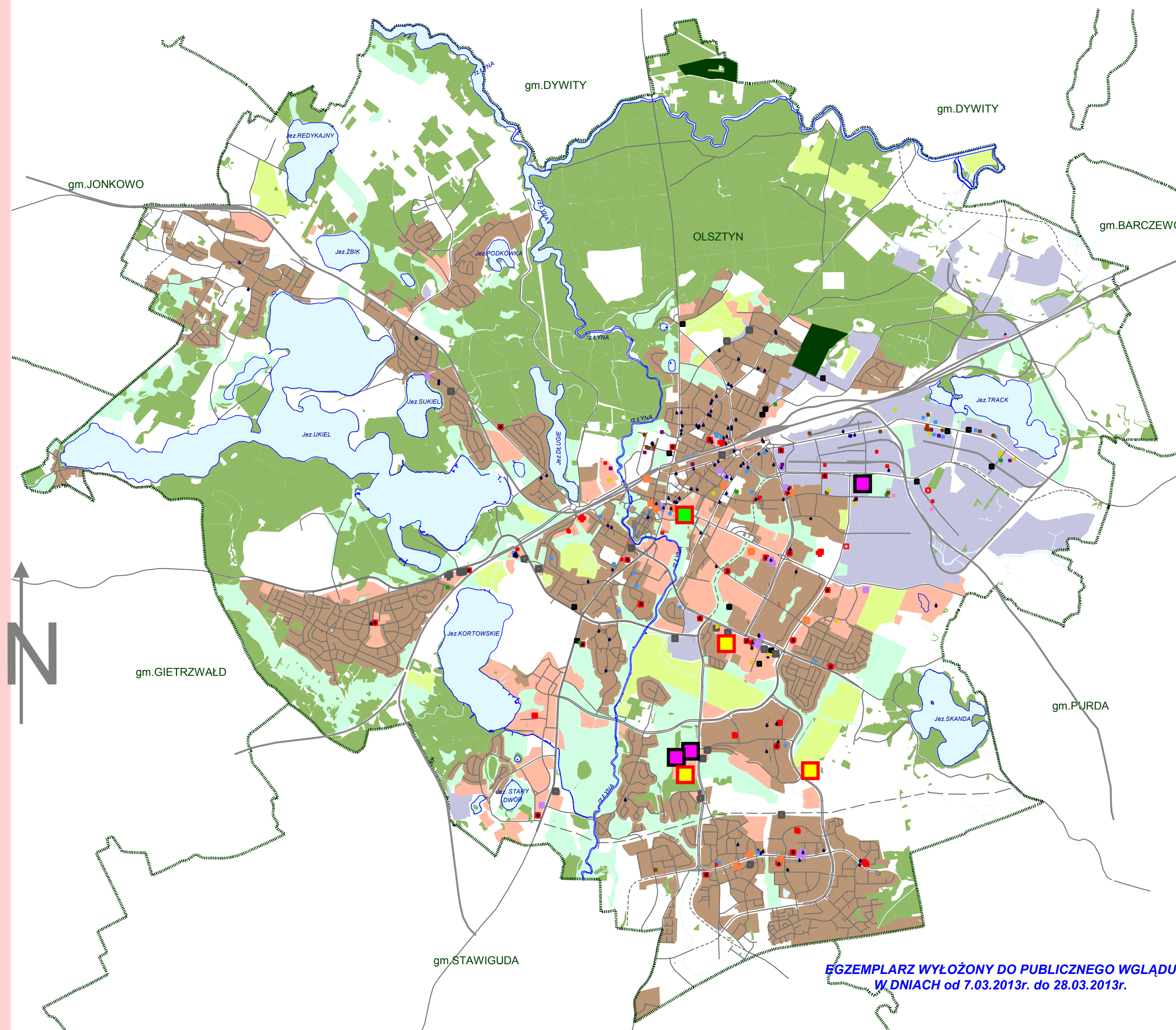
Wykonano w Wydz. Rozwoju Miasta
UM Olsztyna, 2013r.

STUDIUM OLSZTYNA

OLSZTYN –STUDIUM UWARUNKWAŃ I KIERUNKÓW ZAGOSPODAROWANIA PRZESTRZENNEGO

SIEĆ HANDLOWA
STAN ISTNIEJĄCY
UWARUNKOWANIA

Projekt zmiany



- CH Alfa
- Hipermarkety spożywcze
- Hipermarkety niespożywcze
- Zabudowa mieszkaniowa
- Zabudowa usługowa
- Zabudowa przemysłowo-składowa
- Ogrody działkowe
- Zieleń na terenach zurbanizowanych
- Cmentarze
- Pozostałe
- Wody otwarte
- Las
- Granica miasta

MAPA NR 10

Załącznik nr 1 do Uchwały Nr LXII / 724 / 2010
Rady Miasta Olsztyn z dnia 26 maja 2010 r.
ZMIENIONEJ Uchwałą Nr
Rady Miasta Olsztyn z dnia

EGZEMPLARZ WYŁOŻONY DO PUBLICZNEGO WGLĄDU
W DNIACH od 7.03.2013r. do 28.03.2013r.

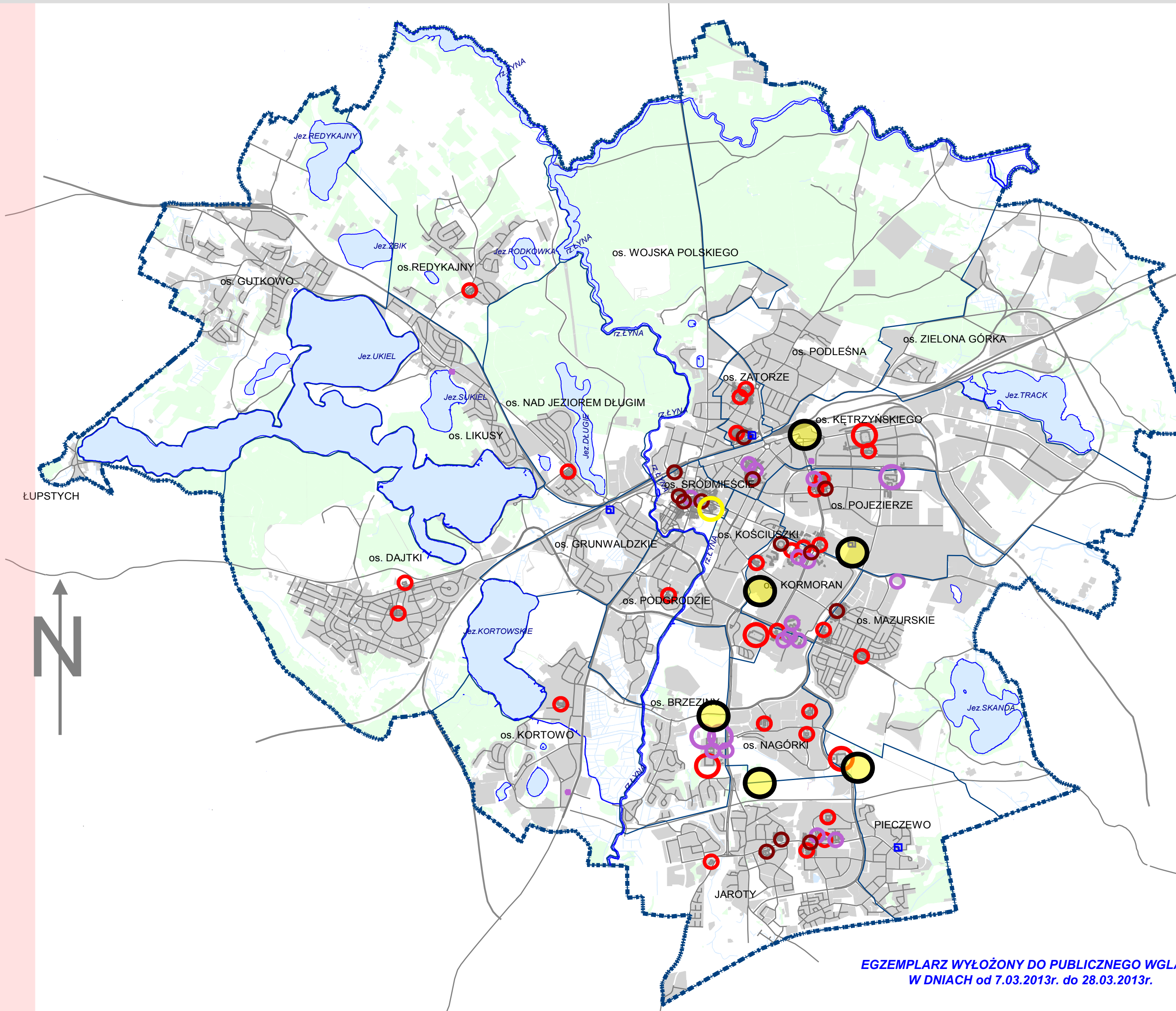
Wykonano w Wydz. Rozwoju Miasta
UM Olsztyn, 2013r.

STUDIUM OLSZTYNA

OLSZTYN –STUDIUM UWARUNKOWAŃ I KIERUNKÓW ZAGOSPODAROWANIA PRZESTRZENNEGO

SIEĆ HANDLOWA
PROGNOZA
UWARUNKOWANIA

Projekt zmiany



- MIEJSCA LOKALIZACJI NOWYCH OBIEKTÓW WIELKOPOWIERZCHNIOWYCH O POW. PONAD 2000m² - WYZNACZONE NA PODSTAWIE ZGŁOSZONYCH WNIOSKÓW ORAZ MOŻLIWOŚCI WYNIKAJĄCYCH Z USTALEŃ MPZP
- GALERIA HANDLOWA „ALFA” - OBIEKT TYPU MALL
- HIPERMARKETY SPOŻYWCZE - OBIEKTY O POW. PONAD 2000m²
- HIPERMARKETY NIE SPOŻYWCZE - OBIEKTY O POW. PONAD 2000m²
- SUPERMARKETY SPOŻYWCZE - OBIEKTY O POW. 400m²- 2000m²
- SUPERMARKETY NIE SPOŻYWCZE - OBIEKTY O POW. 400m²- 2000m²
- OBIEKTY TYPU DOM TOWAROWY
- TARGOWISKA MIEJSKIE
- Tereny zabudowane
- Lasy
- Wody otwarte
- Granica miasta

MAPA NR 11

Załącznik nr 1 do Uchwały Nr LXII / 724 / 2010 Rady Miasta Olsztyn z dnia 26 maja 2010 r. ZMIENIONEJ Uchwałą Nr Rady Miasta Olsztyn z dnia

EGZEMPLARZ WYŁOŻONY DO PUBLICZNEGO WGLĄDU W DNIACH od 7.03.2013r. do 28.03.2013r.

Wykonano w Wydz. Rozwoju Miasta UM Olsztyn, 2013r.

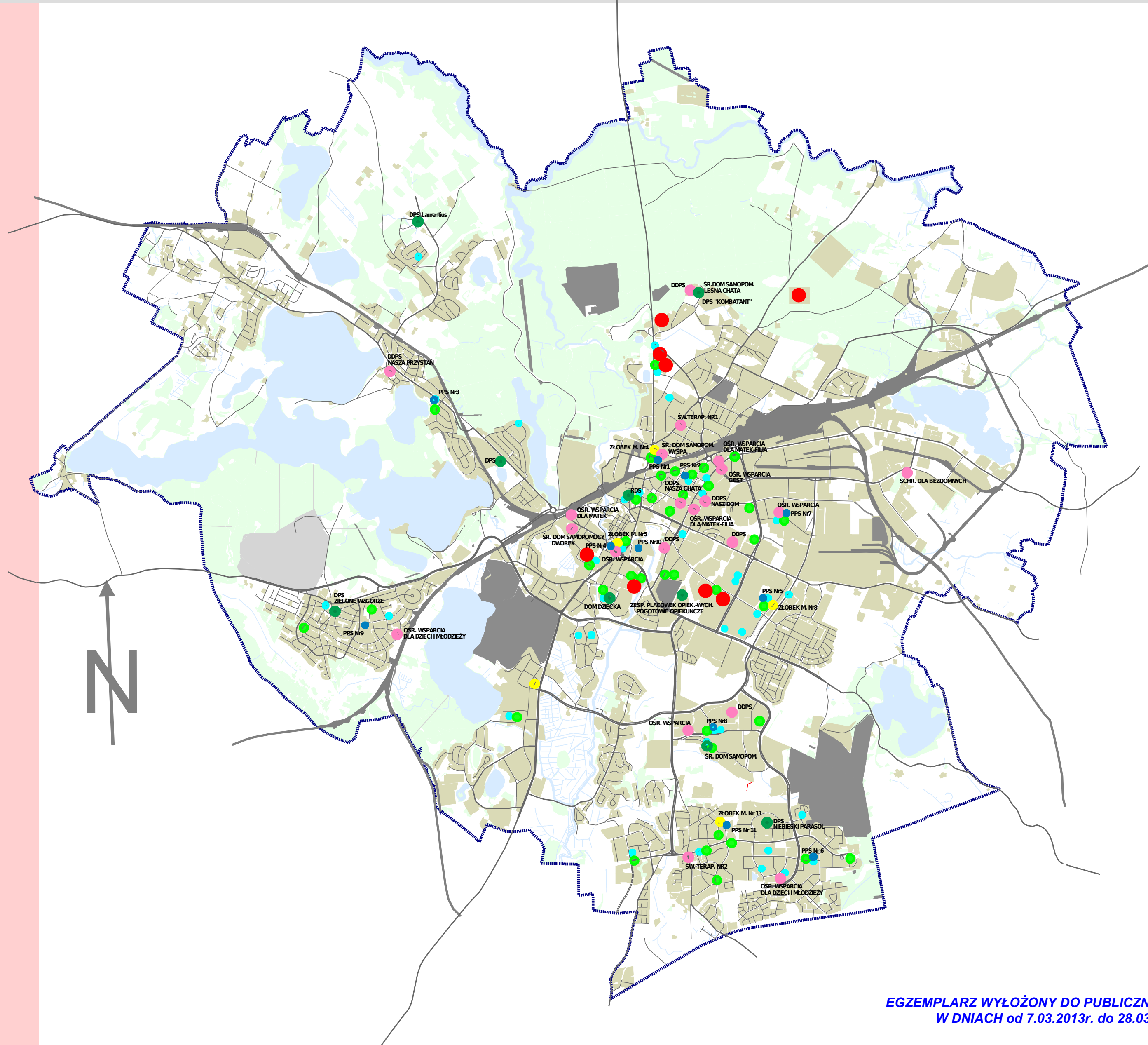
STUDIUM OLSZTYNA

OLSZTYN –STUDIUM UWARUNKOWAŃ I KIERUNKÓW ZAGOSPODAROWANIA PRZESTRZENNEGO

ROZMIESZCZENIE PLACÓWEK
OPIEKI MEDYCZNEJ I POMOCY
SPOŁECZNEJ

UWARUNKOWANIA

Projekt zmiany



ROZMIESZCZENIE PLACÓWEK OPIEKI MEDYCZNEJ

- Szpitale
- Podstawowa opieka medyczna - lekarze rodzinni
- Specjalistyczna opieka ambulatoryjna
- Żłobki

ROZMIESZCZENIE PLACÓWEK POMOCY SPOŁECZNEJ

- Domy Pomocy Społecznej, Dom Dziecka, Pogotowie, Opiekuńcze
- Punkt Pomocy Społecznej
- Ośrodki wsparcia, dzienne domy pomocy społecznej, Świątlice terapeutyczne, schronisko dla bezdomnych

- Kolej
- Drogi
- Wody otwarte
- Tereny zielone
- Tereny zabudowane

MAPA NR 12

Załącznik nr 1 do Uchwały Nr LXII / 724 / 2010 Rady Miasta Olsztyn z dnia 26 maja 2010 r. ZMIENIONEJ Uchwałą Nr Rady Miasta Olsztyna z dnia

EGZEMPLARZ WYŁOŻONY DO PUBLICZNEGO WGLĄDU
W DNIACH od 7.03.2013r. do 28.03.2013r.

Wykonano w Wydz. Rozwoju Miasta
UM Olsztyna, 2013r.

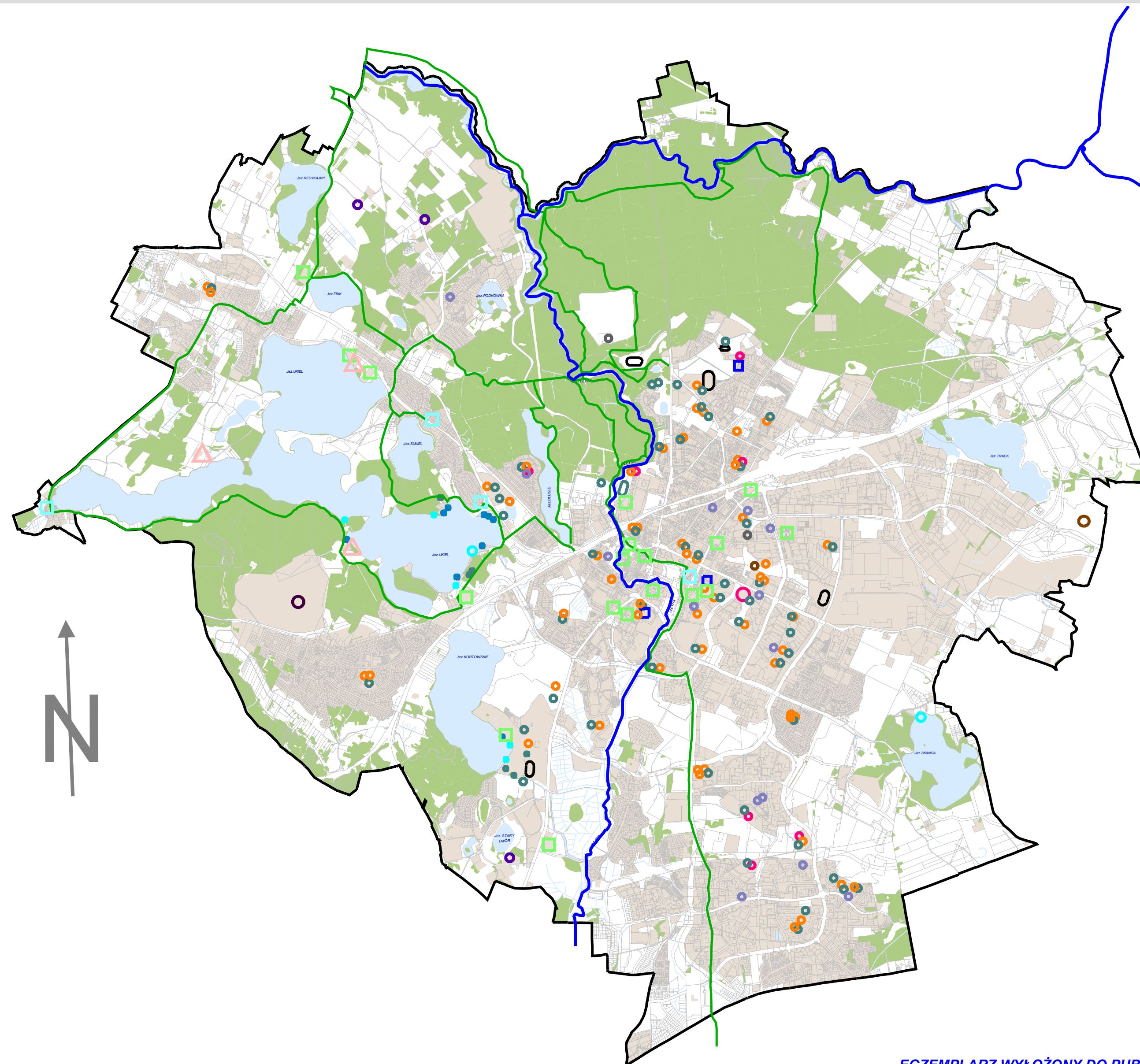
STUDIUM OLSZTYNA

OLSZTYN –STUDIUM UWARUNKOWAŃ I KIERUNKÓW ZAGOSPODAROWANIA PRZESTRZENNEGO

TURYSTYKA, SPORT
I REKREACJA

UWARUNKOWANIA

Projekt zmiany



- Turystyczne szlaki piesze i pieszo-rowerowe
- Turystyczne szlaki wodne
- Hotele
- Schroniska młodzieżowe
- Campingi
- Plaże / kąpieliska
- Przystanie
- Stadniny
- Strzelnica
- Lotnisko
- Kępielnia
- Motocross / skatepark
- Sale gimnastyczne
- Hale sportowe
- Stadion
- Pływalnia
- Boiska / korty
- Fitness
- Kolej
- Tereny zabudowane
- Tereny zielone
- Woda

MAPA NR 13

Załącznik nr 1 do Uchwały Nr LXII / 724 / 2010
Rady Miasta Olsztyn z dnia 26 maja 2010 r.
ZMIENIONEJ Uchwałą Nr
Rady Miasta Olsztyn z dnia

EGZEMPLARZ WYŁOŻONY DO PUBLICZNEGO WGLĄDU
W DNIACH od 7.03.2013r. do 28.03.2013r.

Wykonano w Wydz. Rozwoju Miasta
UM Olsztyn, 2013r.